ПРАВИЛА ЗЕМЛЕПОЛЬЗОВАНИЯ И ЗАСТРОЙКИ
МУГРЕЕВО-НИКОЛЬСКОГО СЕЛЬСКОГО ПОСЕЛЕНИЯ
ЮЖСКОГО МУНИЦИПАЛЬНОГО РАЙОНА ИВАНОВСКОЙ ОБЛАСТИ

Фрагменты карт градостроительного зонирования М 1:5000

с. Мугреево-Никольское

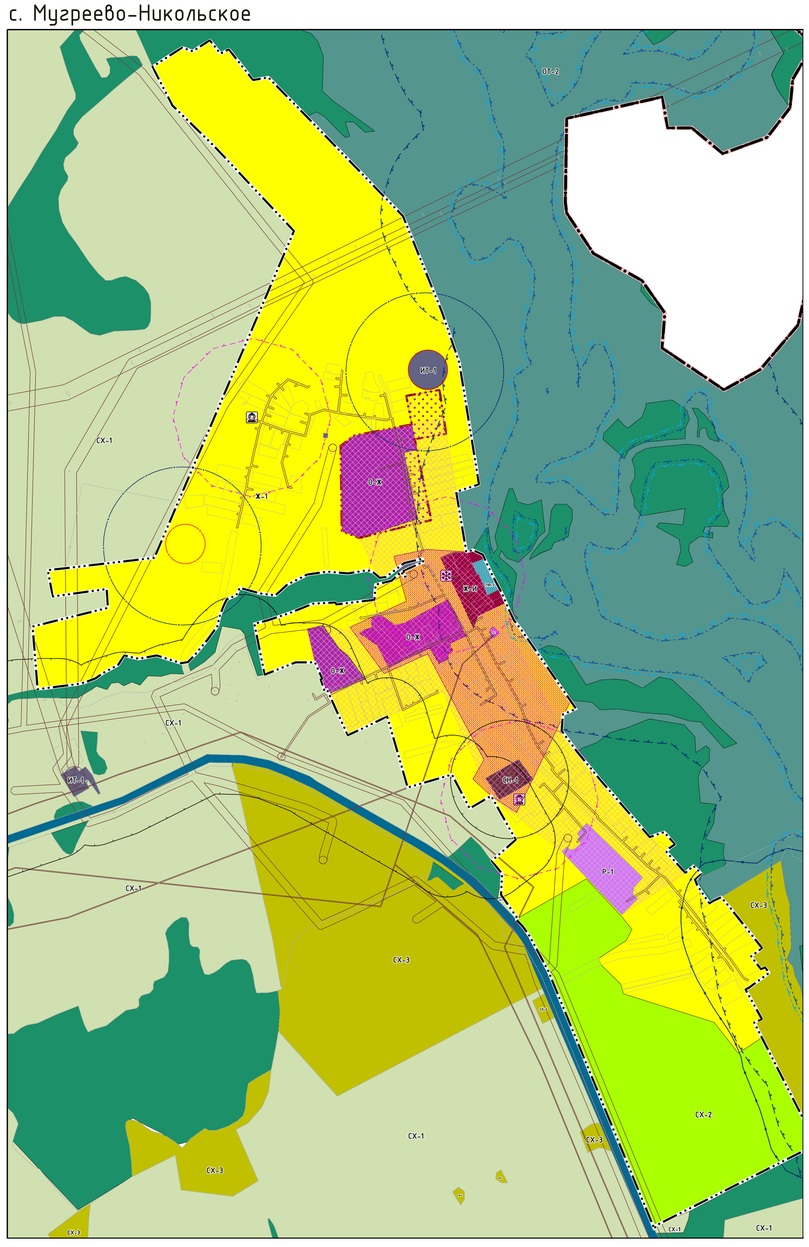

д. Китайново

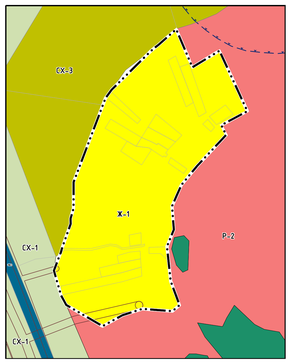

д. Лукино

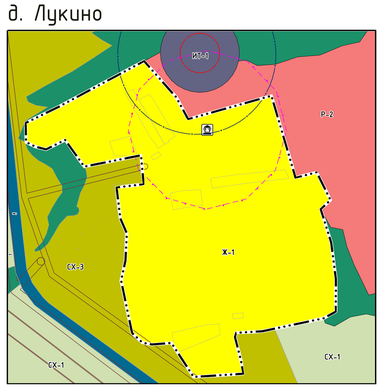

д. Кашино, д. Груздево, д. Горки

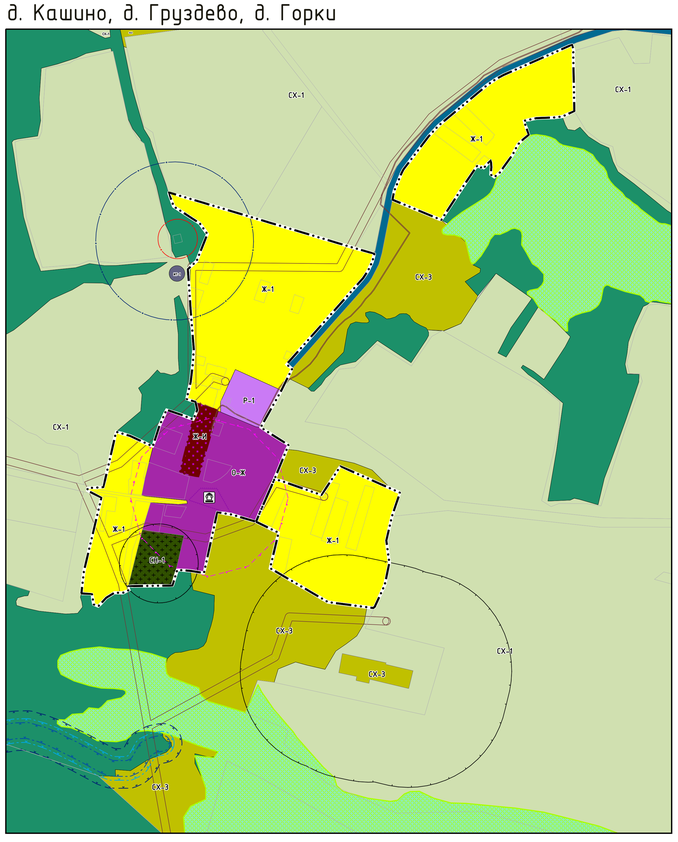

с. Мугреево-Дмитриевское

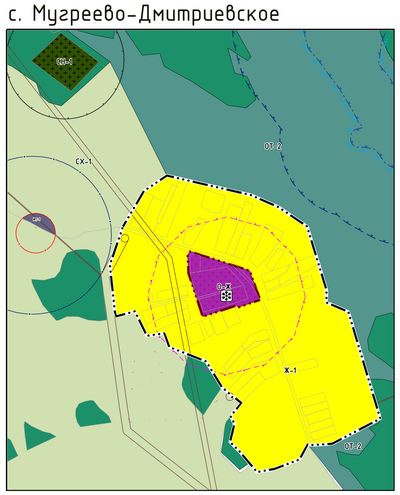

д. Петушки

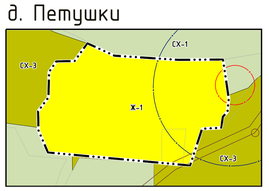

д. Клестово

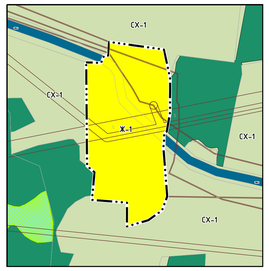

д. Шеверниха, д. Зеленино, д. Чеусово

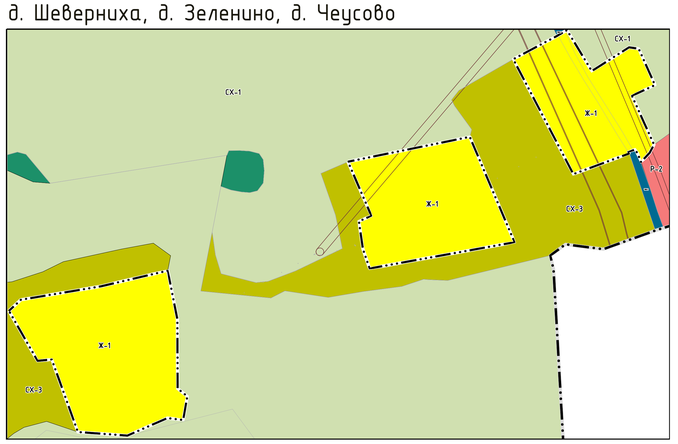

д. Тарасиха



д. Костяево

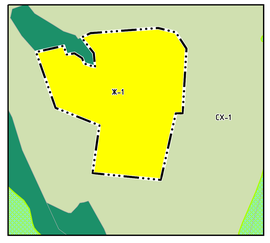

д. Истоки, д. Легково

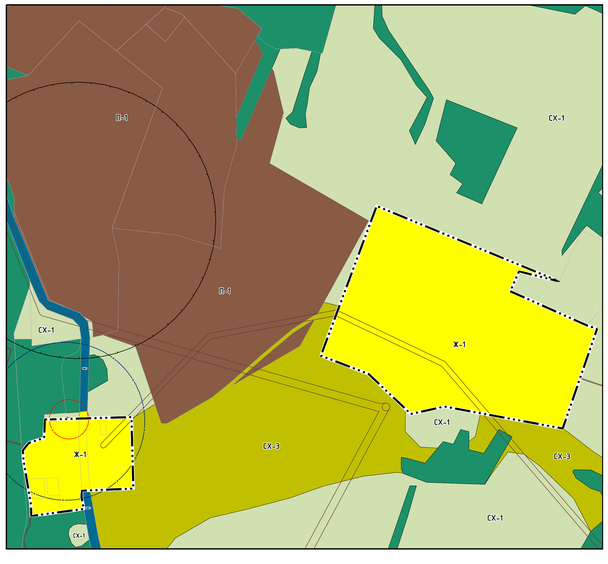

д. Пашки

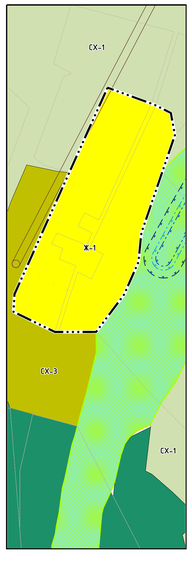

с. Ламна Большая

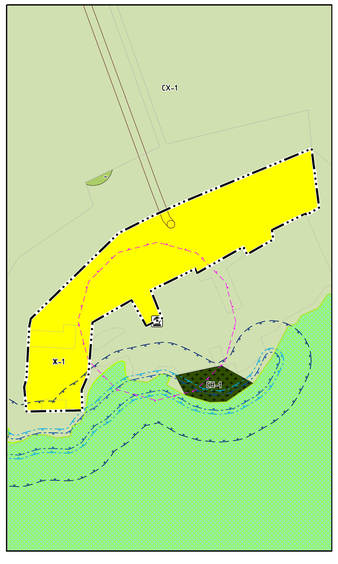

д. Кочергино

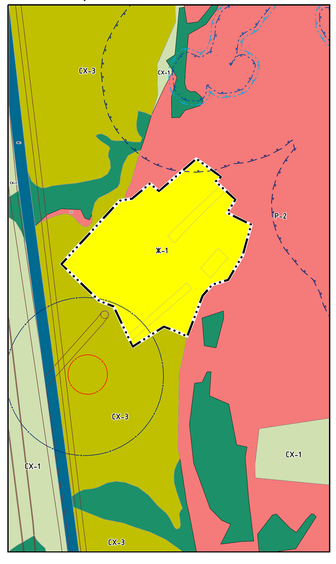

д. Ламна

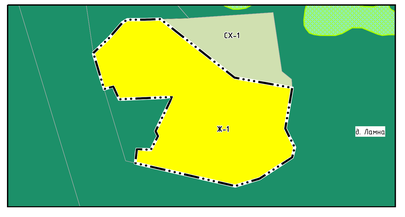

д. Черемисино

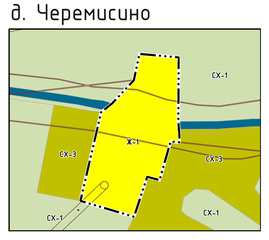

с. Ламна Малая

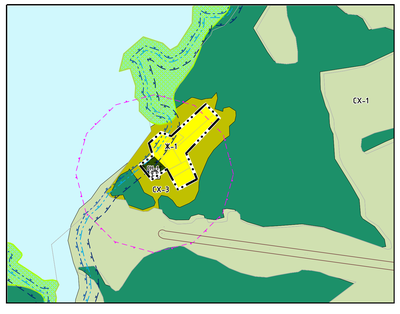

д. Быково

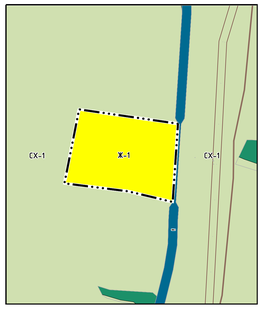

УСЛОВНЫЕ ОБОЗНАЧЕНИЯ

Границы муниципального образования

Существующие

- Граница муниципального района
- Граница сельского поселения
- Граница городского поселения
- Граница населенного пункта

Территориальные зоны

Существующие

- Ж-1 — Зона застройки индивидуальными жилыми домами
- Ж-2 — Зона жилой застройки исторического центра
- О-Ж — Зона общественно-жилого назначения
- Р-1 — Зона спортивных комплексов и сооружений
- П-1 — Зона производственно-коммунальных объектов III-IV классов санитарной классификации
- ИТ-1 — Зона инженерной инфраструктуры
- ТР-1 — Территории дорог, улиц и проездов
- СН-1 — Зона кладбищ
- СН-2 — Зона скотомогильников
- СХ-1 — Зона сельскохозяйственных угодий
- СХ-2 — Зона садоводческих, огороднических или дачных некоммерческих объединений граждан
- СХ-3 — Зона производственных объектов сельскохозяйственного назначения
- ТР-2 — Территория площадей, набережных, парков, скверов
- Р-2 — Зона рекреационно-ландшафтных территорий
- О-1-2 — Заповедная зона общего режима

Зоны с особыми условиями использования территорий

- Земли лесфонда
- Особо охраняемая природная территория регионального значения - памятник природы регионального значения "Болото Ламненское" и "Болото Куракинское"
- Охранная зона инженерных коммуникаций
- СЗЗ предприятий, сооружений и иных объектов
- Водоохранные зоны
- Прибрежные защитные полосы
- I пояс зоны санитарной охраны источника водоснабжения
- II пояс зоны санитарной охраны источника водоснабжения

Особо охраняемые природные территории

- Граница особо охраняемых природных территорий
- Особо охраняемые природные территории

Территории объектов культурного наследия

- Объекты культурного наследия
- Охранная зона объектов культурного наследия

Комплексное развитие территорий

- Территории, в границах которых предусматривается осуществление комплексного развития территорий
- Территории, в границах которых предусматривается требования к архитектурно-градостроительному облику объект
- Территории, подлежащие градостроительному преобразованию (развитие застроенных территорий, реорганизация промышленных территорий, иное существенное изменение плотности использования или функции территории)